


























- Zeichenerklärung**
-  Rathaus
  -  Schule, Gymnasium
  -  Kirche, Kapelle
  -  Museum
  -  Tourist-Info
  -  Sportplatz
  -  Tennisplatz
  -  Sporthalle, Turnhalle
  -  Kindergarten, -krippe
  -  Kinderspielplatz
  -  Post
  -  Feuerwehr
  -  Polizei
  -  Altenheim
  -  Bushaltestelle
  -  Parkplatz, Park+Ride
  -  Wohnmobilstellplatz
  -  Friedhof
  -  Denkmal
  -  Reiterhof
  -  Schießstand
  -  Freibad
  -  für Kfz. gesperrt
  -  Recyclinghof
  -  Kläranlage

0 100 200 300 400 500 m



Diese Kartographie ist urheberrechtlich geschützt, sie darf nicht - auch nicht auszugsweise - reproduziert oder nachgedruckt werden. Irrtümer vorbehalten.

