



Laufenburg-Hochsal Roter Kreis

↔ 4,7 km

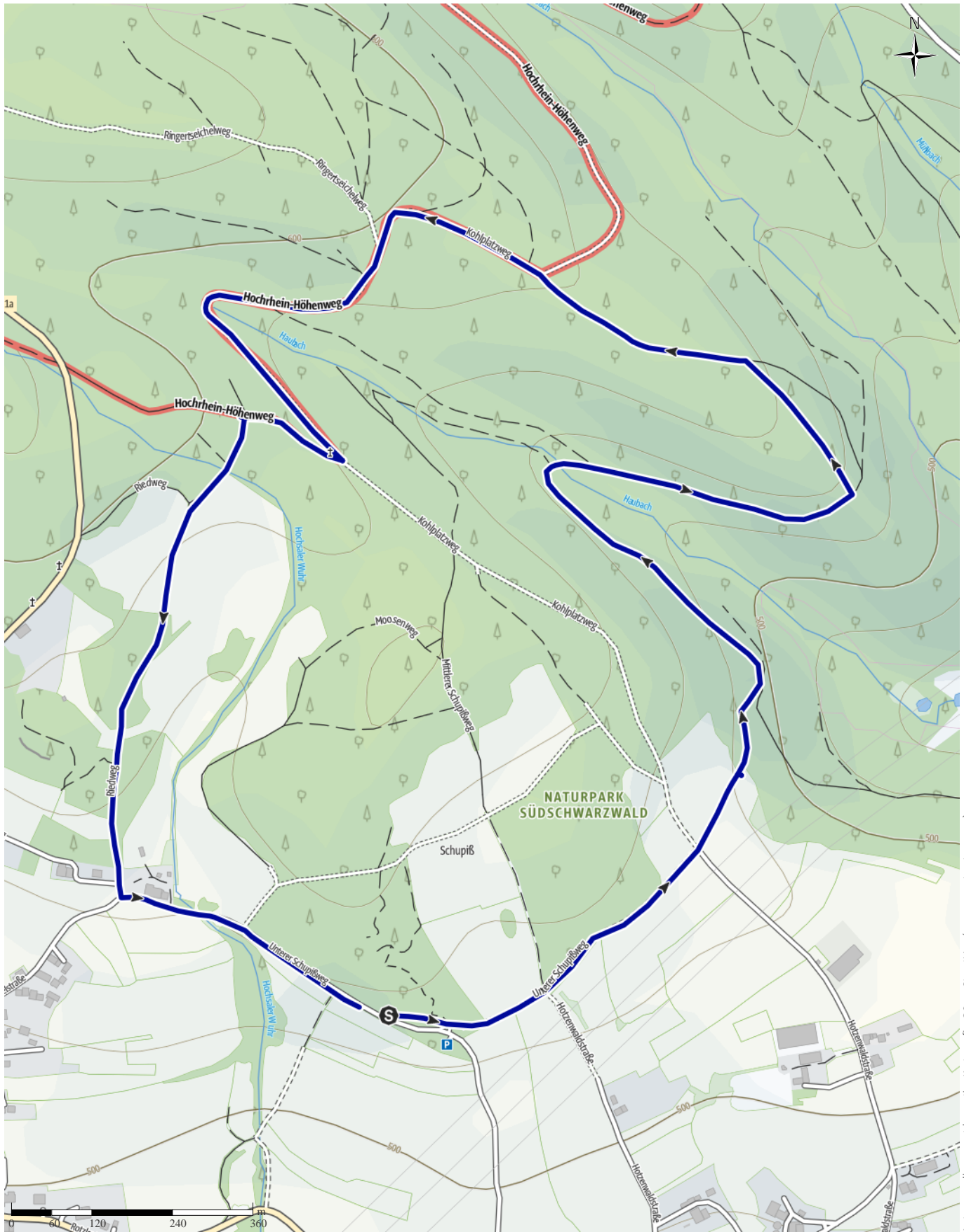
🕒 1:25 h

⬆️ 97 m

⬆️ 96 m

Schwierigkeit

leicht



Kartengrundlagen: outdooractive Kartografie; ©OpenStreetMap (www.openstreetmap.org)

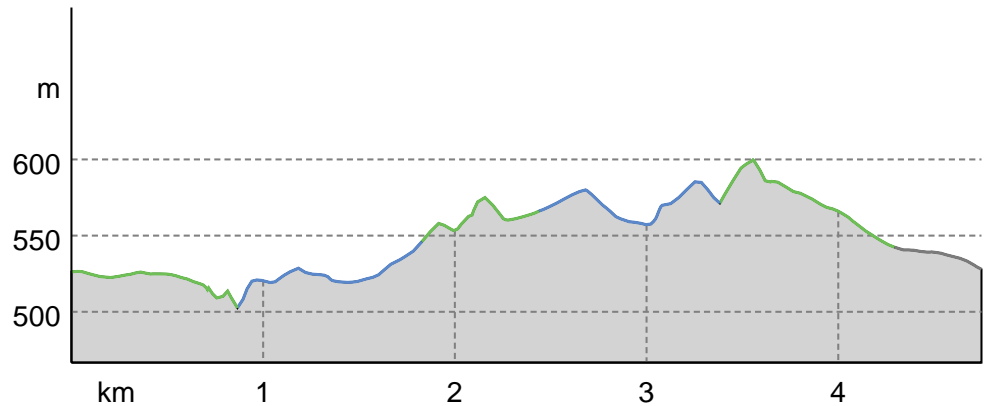


Laufenburg-Hochsal Roter Kreis

Wegarten

Asphalt	0,5 km
Schotterweg	1,9 km
Naturweg	2,4 km

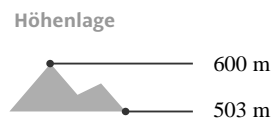
Höhenprofil



Tourdaten

Wanderung

Strecke	↔	4,7 km
Dauer	🕒	1:25 h
Aufstieg	⬆️	97 m
Abstieg	⬇️	96 m

**Hans-Joachim Müller**

Aktualisierung: 08.10.2024



QR-Code scannen und diese Tour offline speichern, mit Freunden teilen und mehr.

Webseite

<https://www.schwarzwaldverein-tourenportal.de/s/IWRRhp>

Schöne Rundwanderung , teils im Hochwald
Den weißen Täfelchen mit roten Punkt/ Kreis folgen !

Stöcke empfohlen !

Start Wanderparkplatz Schupiß. Zwischen Hochsal und Rotzel zum Wald hoch fahren ! Von der Wandertafel links den Unteren Schupißweg entlang.

Am Wegweiser weiter geradeaus ins Haubachtal. Unten links den Kohlplatzweg (unterhalb Winter- und Sommerhalde) bis zum Kohlplatz. Dort links auf den Hochrhein Höhenweg. Am Wegkreuz rechts in den Haubichweg. Kurz danach links in den Riedweg. Am Ende links die Winkelstr. bis zum Parkplatz.

Tour zum Mitnehmen für iPhone und Android