

Laufenburg-Rotzel (blauer Kreis)

↔ 6,9 km

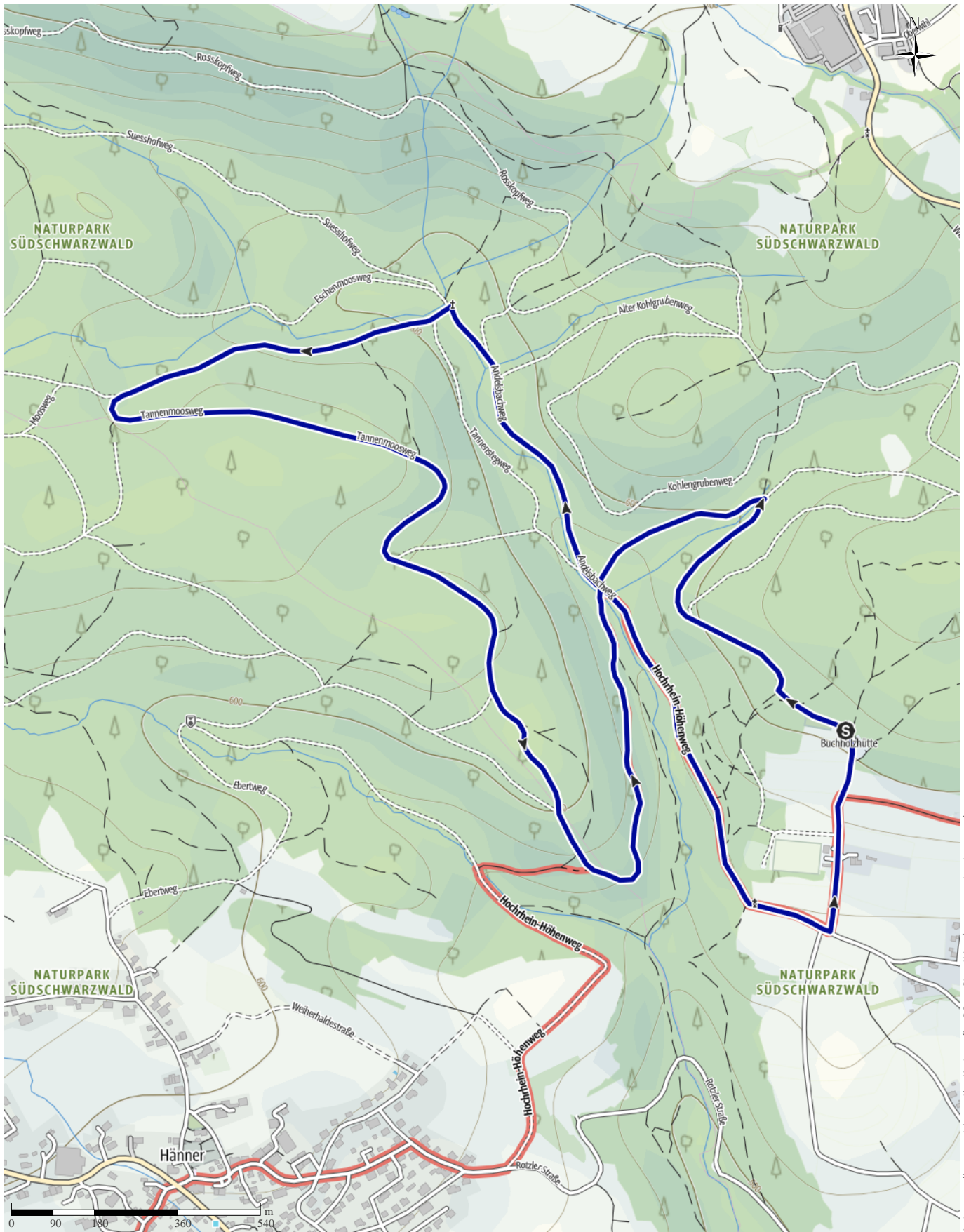
🕒 2:00 h

⬇️ 150 m

⬆️ 151 m

Schwierigkeit

leicht



Kartengrundlagen: outdooractive Kartografie; ©OpenStreetMap (www.openstreetmap.org)

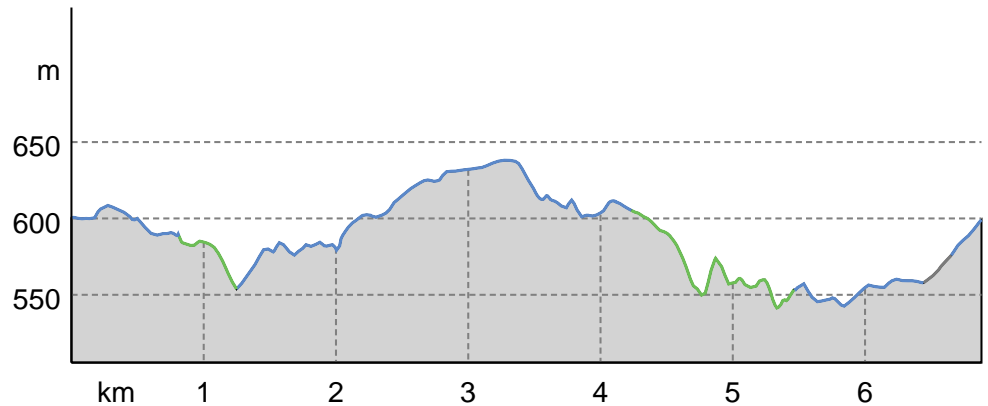


Laufenburg-Rotzel (blauer Kreis)

Wegarten

Asphalt	0,2 km
Schotterweg	5 km
Naturweg	1,7 km

Höhenprofil



Tourdaten

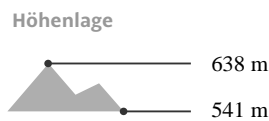
Wanderung

Strecke	↔	6,9 km
Dauer	🕒	2:00 h
Aufstieg	⬆️	150 m
Abstieg	⬇️	151 m

Schwierigkeit leicht

Fitnessanforderungen

Technische Schwierigkeit T1



Beste Jahreszeit

JAN | FEB | MÄR
 APR | MAI | JUN
 JUL | AUG | SEP
 OKT | NOV | DEZ

Bewertungen

Autoren

Erlebnis ●●●●●

Landschaft ●●●●●

Community

Weitere Tourdaten

**Hans-Joachim Müller**

Aktualisierung: 04.10.2024

Schöne Rundwanderung, teils im Hochwald und im Andelsbachtal

Den weißen Täfelchen mit blauen Punkt/ Kreis folgen!

Stöcke empfohlen!

Start Parkplatz Buchholzhütte oberhalb Sportplatz. Von der Wandertafel links den Wintermattweg entlang. Am Bach links runter ins Andelsbachtal. Dort recht und dann geradeaus vorbei am Wegweiser Gansbach (gelbe Raute) bis zum Roten Kreuz mit kleinem Rastplatz. Dort links und den Eschenmoosweg (gelbe Raute) hoch. Dann nach links den Tannenmoosweg entlang. (O+O Li) Später wieder links den Tannenmoosweg entlang

dann stark links runter. Beim Wegweiser Bartenberg links! Richtung Tannebsteg/Rotzel. Nach Überquerung des Andelsbach nach recht den Andelsbachweg richtung Rotzel-Hübel. Dort links hoch am Sportplatz vorbei zum Parkplatz Buchholzhütte.

Tour zum Mitnehmen für iPhone und Android



QR-Code scannen und diese Tour offline speichern, mit Freunden teilen und mehr.

Webseite

<https://www.schwarzwaldverein-tourenportal.de/s/IWMivT>