



Laufenburg-Rotzel (gelber Kreis)

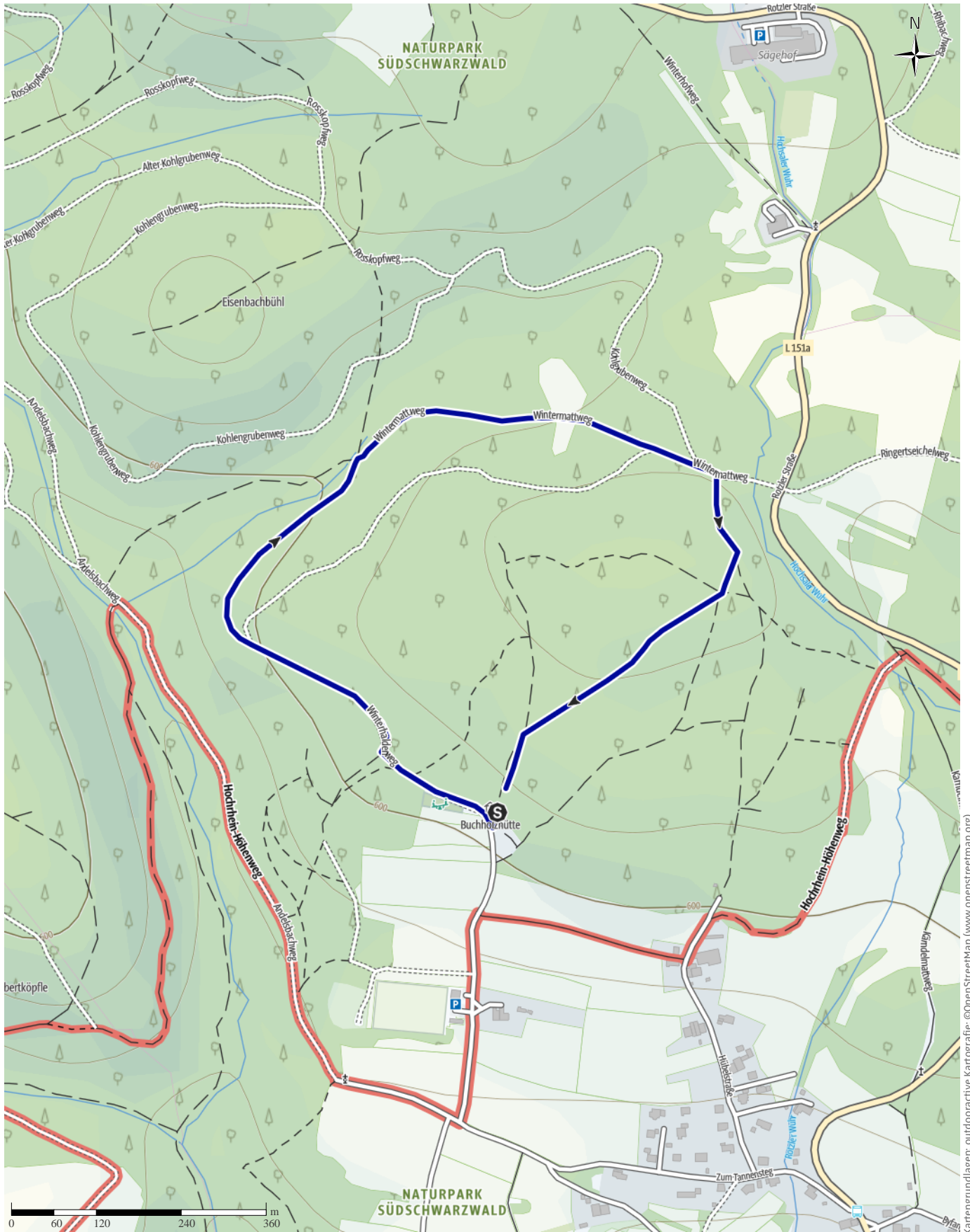
↔ 2 km

🕒 0:35 h

⬆️ 48 m

⬆️ 42 m

Schwierigkeit leicht





Kartengrundlagen: outdooractive Kartografie; ©OpenStreetMap (www.openstreetmap.org)

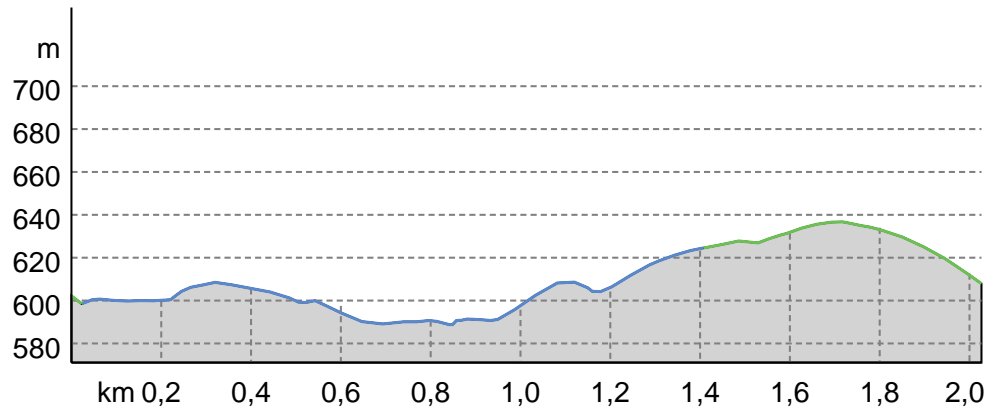


Laufenburg-Rotzel (gelber Kreis)

Wegarten





 Schotterweg	1,4 km
 Naturweg	0,6 km

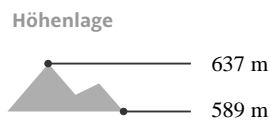
Höhenprofil



Tourdaten

Wanderung

Strecke		2 km
Dauer		0:35 h
Aufstieg		48 m
Abstieg		42 m



Hans-Joachim Müller

Aktualisierung: 04.10.2024



QR-Code scannen und diese Tour offline speichern, mit Freunden teilen und mehr.

Webseite

<https://www.schwarzwaldverein-tourenportal.de/s/IWMkyi>

Kurze Wanderung.

Den weißen Täfelchen mit gelben Punkt/ Kreis folgen !

Start Parkplatz Buchholzütte oberhalb Sportplatz.

Von der Wandertafel links dem Wintermattweg entlang. Am Ende , kurz vor der Rotzeler Str. (Gewann Wasserteile) nach rechts dem Gelben Kreis folgen zur Buchholzütte.

Tour zum Mitnehmen für iPhone und Android